


- Rzeka wolna
- Śryż
- Lód brzegowy
- Śryż i lód brzegowy





- P xx% - Pokrywa lodowa
- S - Płonia i przetainy
- W - Spiętrzenia i podbitki
- Woda na lodzie





- Kra i lód brzegowy
- Zator
- Brak danych
- miejsce zatoru lodowego





 - lodolamacze


KOMUNIKAT O WYSTĘPOWANIU ZJAWISK LODOWYCH NA RZECE WARTA

GRANICE ADMINISTRACYJNE	ZARZĄD ZLEWNI ŚRODKOWEJ I DOLNEJ WARTY					ZARZĄD ZLEWNI GÓRNEJ WARTY																																								
	N.W. GORZÓW WLKP.	N.W. MIĘDZYCHÓD	N.W. POZNAŃ	N.W. ŚREM	N.W. ŁĄD	KIEROWNICTWO ZB. JEZIORSKO	N.W. SKĘCZNIEW			N.W. CZĘSTOCHOWA		KIER. ZB. PORAJ																																		
WODOWSKAZ	Gorzów Wlkp. (056+000)	Skwierzyna (092+000)	Wronki (171+000)	Oborniki (206+000)	Poznań (Mi. Rocha) (244+000)	Śrem (292+000)	Nowa Wieś Podgórna (343+000)	Ślawsk (392+000)	Uniejów (467+000)	Sieradz (521+000)	Burzenin (546+000)	Osjaków (571+000)	Działoszyn (620+000)	Bobry (682+000)	Poraj (763+000)	Łgota (774+000)	Krećwiłk (792+000)																													
DOPEŁWY, MIEJSCA CHARAKTERYSTYCZNE	Gorzów Wlkp.	Noteć Obra	Wełna	Poznań	Prosna	Kanał Ślesin Konin	Ner	Zb. Jeziorsko	Widawka	Liswarta					Częstochowa	Zb. Poraj																														
KM	0	18	36	54	72	90	108	126	144	162	180	198	216	234	252	270	288	306	324	342	360	378	396	414	432	450	468	486	504	522	540	558	576	594	612	630	648	666	684	702	720	738	756	774	792	808
DATA	ZJAWISKA LODOWE																																													
29.01.2018	4 cm / 50%																																													
30.01.2018	3 cm / 30%																																													
31.01.2018	2 cm / 20%																																													
01.02.2018																																														
02.02.2018																																														
05.02.2018																																														
06.02.2018	3 cm / 30%																																													
07.02.2018	4 cm / 100%																																													

-  - Rzeka wolna
-  - Śryż
-  - Łód brzegowy
-  - Śryż i łód brzegowy














-  P xx% - Pokrywa lodowa
-  S - Płonia i przetainy
-  S - Spiętrzenia i podbitki
-  W - Woda na lodzie

-  - Kra i łód brzegowy
-  - Zator
-  - Brak danych
-  - miejsce zatoru lodowego

 - lodołamacze

KOMUNIKAT O WYSTĘPOWANIU ZJAWISK LODOWYCH NA RZECIE WISŁA

GRANICE ADMINISTRACYJNE	Zarząd Zlewni Wisły krakowskiej										Zarząd Zlewni Wisły sandomierskiej																																																	
	NW w Smolicach			NW w Krakowie			NW w Ispinie			NW w Opatowcu			NW w Szczucinie			NW w Baranowie			NW w Sandomierzu																																									
WODOWSKAZ	Gromiec (16+300)	Smolice (23+300)							Sierosławice (130+500)	Popędzyna (138+000)	Jagodniki (153+100)	Karsy (166+000)				Szczucin (194+100)				Koło (240+800)	Sandomierz (268+400)	Zawichost (287+400)																																						
	DOPEŁWY, MIEJSCA CHARAKTERYSTYCZNE																																																											
KM	0+000																				14	21	28	35	42	49	56	63	70	77	84	91	98	105	112	119	126	133	140	147	154	161	168	175	182	189	196	203	210	217	224	231	238	245	252	259	266	273	280	295+200
DATA	ZJAWISKA LODOWE																																																											
2018-01-15																																																												
2018-01-16																																																												
2018-01-17																																																												
2018-01-18																																																												
2018-01-19																																																												
2018-01-22																																																												
2018-01-23																																																												
2018-01-24																																																												













	- Rzeka wolna		- Pokrywa lodowa		- Kra i lód brzegowy		- lodolamacze
	- Śryż		- Płonia i przetainy		- Zator		
	- Lód brzegowy		- Spiętrzenia i podbitki		- Brak danych		
	- Śryż i lód brzegowy		- Woda na lodzie		- miejsce zatoru lodowego		

KOMUNIKAT NR 17[2017/2018] Z DNIA 07.02.2018 O WYSTĘPOWANIU ZJAWISK LODOWYCH NA WIŚLE

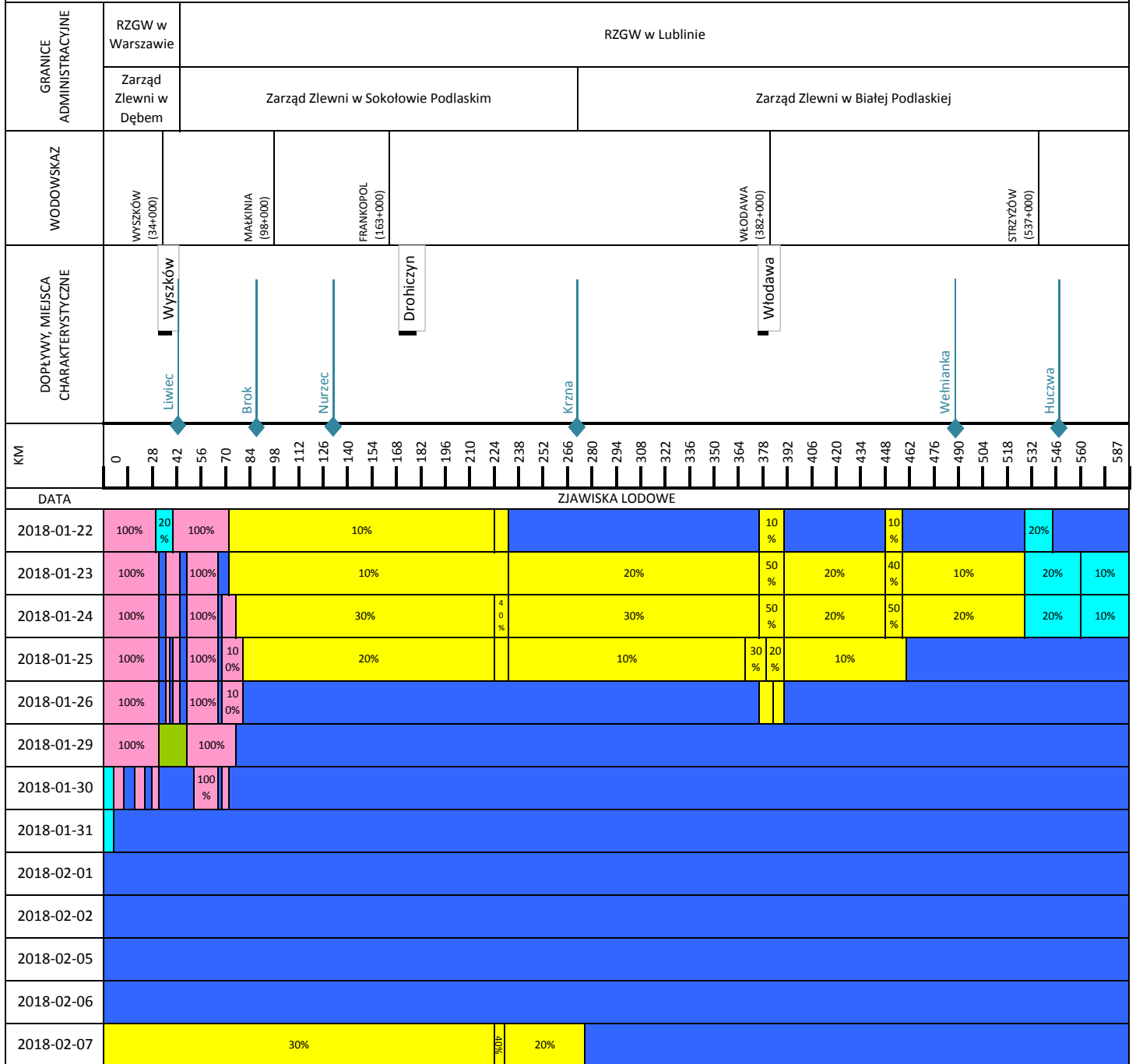
GRANICE ADMINISTRACYJNE	Zarząd Zlewni w Radomiu					Zarząd Zlewni w Warszawie			Zarząd Zlewni we Włocławku																																							
	N.W. Annapol	N.W. Lipsko	N.W. Zwoleń	N.W. Puławy	N.W. Kozienice	N.W. Garwolin	N.W. Góra Kalwaria	N.W. Żerań	N.W. Wyszogród	N.W. Płock	N.W. Włocławek																																					
WODOWSKAZ	ANNOPOL (298+ 400)		PUŁAWY (372+000)		DEBŁIN (394+000)	WARSZAWA (513+000)			MODLIN (552+000)	WYSZOGRÓD (587+000)	KEPA POLSKA (607+000)	WŁOCŁAWEK (679+000)																																				
DOPŁYWY, MIEJSCA CHARAKTERYSTYCZNE	Kamieńna		Puławy		Wleprz	Góra Kalwaria			Narew	Wyszogród	Płock	Włocławek																																				
KM	295	311	319	327	335	343	351	359	367	375	383	391	399	407	415	423	431	439	447	455	463	471	479	487	495	503	511	519	527	535	543	551	559	567	575	583	591	599	607	615	623	631	639	647	655	663	671	684
DATA	ZJAWISKA LODOWE																																															
2018-01-22																																10%		100%														
2018-01-23																																10%		20%	100%													
2018-01-24																																10%		20%	100%													
2018-01-25																																			W													
2018-01-26																																			W													
2018-01-29																																			W													
2018-01-30																																																
2018-01-31																																																
2018-02-01																																																
2018-02-02																																																
2018-02-05																																																
2018-02-06																																																
2018-02-07																																10%																













		Zarząd Zlewni w Toruniu										Zarząd Zlewni w Tczewie																															
GRANICE ADMINISTR.		N.W. Aleksandrów Kujawski					N.W. Toruń					N. W. Chełmno					N.W. Grudziądz					N.W. Tczew																					
WODOWSKAZ		Toruń (735+000)					Fordon (775+000)					Chełmno (807+000)					Grudziądz (835+000)					Korzeniewo (867+000)					Biała Góra (886+000)					Tczew (908+000)					Gdańska Głowa (Drewnica) (931+000)						
KM		684	696	702	708	714	720	726	732	738	744	750	756	762	768	774	780	786	792	798	804	810	816	822	828	834	840	846	852	858	864	870	876	882	888	894	900	906	912	918	924	930	939
DATA		ZJAWISKA LODOWE																																									
2018-02-06																																											
2018-02-07																																											

Od dnia 16 stycznia pojawiły się pierwsze zjawiska lodowe na Wiśle. Od 29 stycznia rzeka Wisła wolna od lodu.
Do osłony zimowej przeznaczonych jest 6 lodolamaczy. Lodolamacze są sprawne technicznie i stacjonują w awanportach śluzy Przegalina.
Lodolamacze pozostają w stanie rezerwy od dnia 16 grudnia.

	- Rzeka wolna		- Pokrywa lodowa		- Kra i lód brzegowy
	- Śryż		- Płonia i przetainy		- Zator
	- Lód brzegowy		- Spiętrzenia i podbitki		- Brak danych
	- Śryż i lód brzegowy		- Woda na lodzie		- miejsce zatoru lodowego

KOMUNIKAT NR 17[2017/2018] Z DNIA 07.02.2018 O WYSTĘPOWANIU ZJAWISK LODOWYCH NA BUGU



	- Rzeka wolna		- Pokrywa lodowa		- Kra i lód brzegowy
	- Śryż		- Płonia i przetainy		- Zator
	- Lód brzegowy		- Spiętrzenia i podbitki		- Brak danych
	- Śryż i lód brzegowy		- Woda na lodzie		- miejsce zatoru lodowego

KOMUNIKAT NR 17[2017/2018] Z DNIA 07.02.2018 O WYSTĘPOWANIU ZJAWISK LODOWYCH NA NARWI

GRANICE ADMINISTRACYJNE	RZGW w Warszawie				RZGW w Białymstoku																																			
	Zarząd Zlewni w Dębem				Zarząd Zlewni w Ostrołęce																																			
WODOWSKAZ	ZAMBSKI KOSCIELNE (81+000)				ROŻAN (117+000)	OSTROŁĘKA (147+000)	NOWOGRÓD (180+000)	WIZNA (245+000)																																
DOPŁYWY, MIEJSCA CHARAKTERYSTYCZNE	Pultusk				Orzyc	Orz	Omulew	EC Ostrołęka																																
KM	0	12	18	24	30	36	42	48	54	60	66	72	78	84	90	96	102	108	114	120	126	132	138	144	150	156	162	168	174	180	186	192	198	204	210	216	222	228	234	249

DATA	ZJAWISKA LODOWE																											
2018-01-22	100%																								10%			
2018-01-23	100%																								10%			
2018-01-24	100%																								10%			
2018-01-25	100%																								10%			
2018-01-26	100%																								10%			
2018-01-29	100%																											
2018-01-30	100%																								60%			
2018-01-31																												
2018-02-01																												
2018-02-02																												
2018-02-05																												
2018-02-06																												
2018-02-07	20%																								20%			